Příčný řez: 1 - 0,000 km	
Materiál	Plocha (m2)
Násyp	0,0
Výkop	0,0

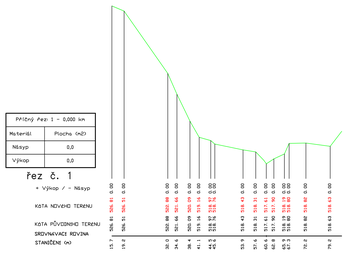

řez č. 1

+ Výkop / - Násyp

KOTA NOVEHO TERENU

KOTA PŮVODNIHO TERENU

SROVNÁVACÍ ROVINA

STANIČENÍ (m)

Příčný řez: 2 - 0,031 km	
Materiál	Plocha (m2)
Násyp	75,3
Výkop	0,0

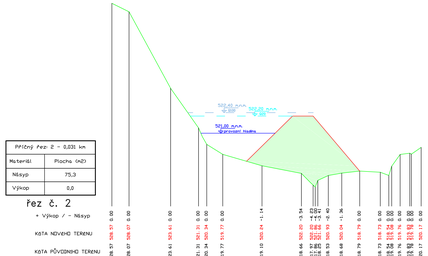

řez č. 2

+ Výkop / - Násyp

KOTA NOVEHO TERENU

KOTA PŮVODNIHO TERENU

SROVNÁVACÍ ROVINA

STANIČENÍ (m)

Příčný řez: 3 - 0,036 km	
Materiál	Plocha (m2)
Násyp	68,5
Výkop	0,0

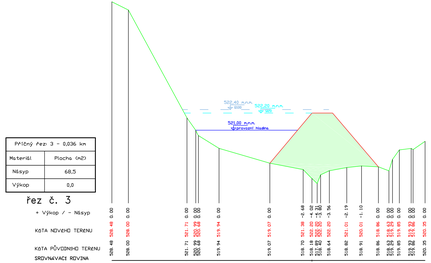

řez č. 3

+ Výkop / - Násyp

KOTA NOVEHO TERENU

KOTA PŮVODNIHO TERENU

SROVNÁVACÍ ROVINA

STANIČENÍ (m)

Příčný řez: 4 - 0,056 km	
Materiál	Plocha (m2)
Násyp	27,6
Výkop	44,5

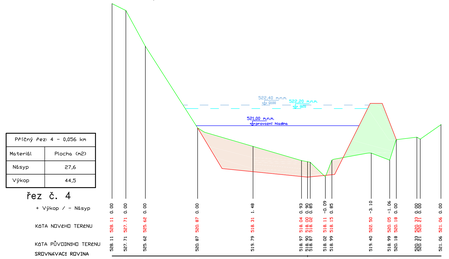

řez č. 4

+ Výkop / - Násyp

KOTA NOVEHO TERENU

KOTA PŮVODNIHO TERENU

SROVNÁVACÍ ROVINA

STANIČENÍ (m)

Příčný řez: 5 - 0,086 km	
Materiál	Plocha (m2)
Násyp	20,3
Výkop	32,4

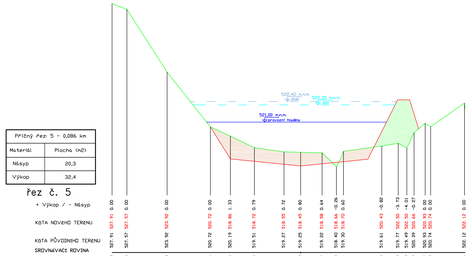

řez č. 5

+ Výkop / - Násyp

KOTA NOVEHO TERENU

KOTA PŮVODNIHO TERENU

SROVNÁVACÍ ROVINA

STANIČENÍ (m)

Příčný řez: 6 - 0,116 km	
Materiál	Plocha (m2)
Násyp	17,3
Výkop	25,6

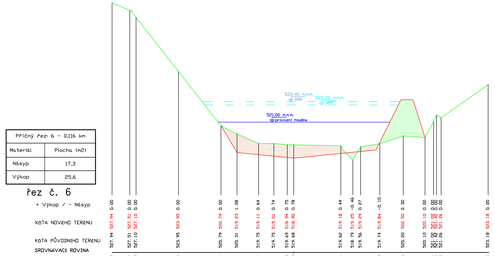

řez č. 6

+ Výkop / - Násyp

KOTA NOVEHO TERENU

KOTA PŮVODNIHO TERENU

SROVNÁVACÍ ROVINA

STANIČENÍ (m)

Příčný řez: 7 - 0,146 km	
Materiál	Plocha (m2)
Násyp	14,8
Výkop	40,2

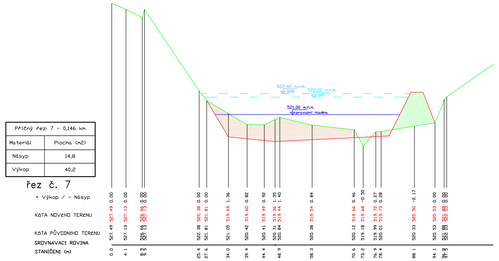

řez č. 7

+ Výkop / - Násyp

KOTA NOVEHO TERENU

KOTA PŮVODNIHO TERENU

SROVNÁVACÍ ROVINA

STANIČENÍ (m)

Příčný řez: 8 - 0,176 km	
Materiál	Plocha (m2)
Násyp	8,5
Výkop	48,8

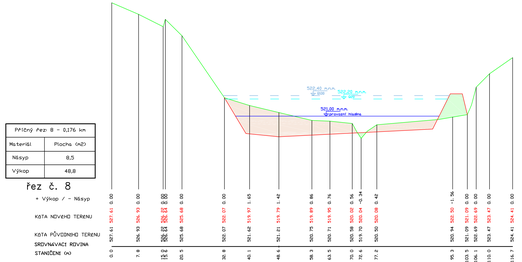

řez č. 8

+ Výkop / - Násyp

KOTA NOVEHO TERENU

KOTA PŮVODNIHO TERENU

SROVNÁVACÍ ROVINA

STANIČENÍ (m)

Příčný řez: 9 - 0,206 km	
Materiál	Plocha (m2)
Násyp	4,7
Výkop	44,9

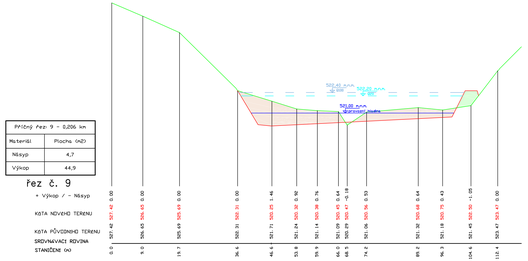

řez č. 9

+ Výkop / - Násyp

KOTA NOVEHO TERENU

KOTA PŮVODNIHO TERENU

SROVNÁVACÍ ROVINA

STANIČENÍ (m)

Příčný řez: 10 - 0,224 km	
Materiál	Plocha (m2)
Násyp	47,0
Výkop	13,2

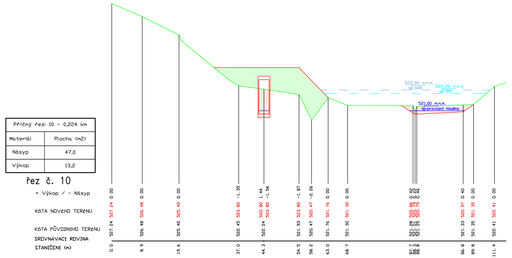

řez č. 10

+ Výkop / - Násyp

KOTA NOVEHO TERENU

KOTA PŮVODNIHO TERENU

SROVNÁVACÍ ROVINA

STANIČENÍ (m)

Příčný řez: 11 - 0,236 km	
Materiál	Plocha (m2)
Násyp	0,0
Výkop	32,6

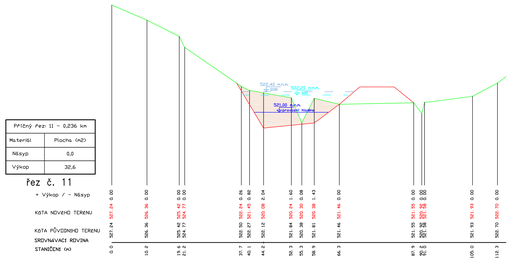

řez č. 11

+ Výkop / - Násyp

KOTA NOVEHO TERENU

KOTA PŮVODNIHO TERENU

SROVNÁVACÍ ROVINA

STANIČENÍ (m)

Příčný řez: 12 - 0,266 km	
Materiál	Plocha (m2)
Násyp	0,0
Výkop	35,5

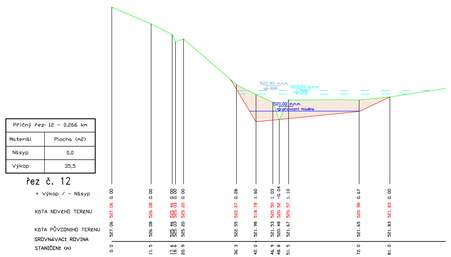

řez č. 12

+ Výkop / - Násyp

KOTA NOVEHO TERENU

KOTA PŮVODNIHO TERENU

SROVNÁVACÍ ROVINA

STANIČENÍ (m)

Příčný řez: 13 - 0,296 km	
Materiál	Plocha (m2)
Násyp	0,0
Výkop	0,0

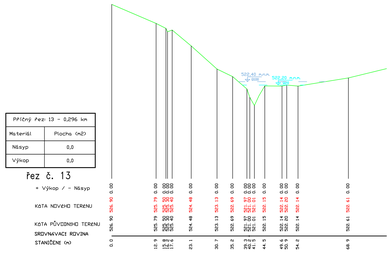

řez č. 13

+ Výkop / - Násyp

KOTA NOVEHO TERENU

KOTA PŮVODNIHO TERENU

SROVNÁVACÍ ROVINA

STANIČENÍ (m)

VÝKOP

NÁSYP

ZODPOVĚDNÝ PROJEKTANT Ing.Vítězslav Pavel	VYPRACOVAL Ing.Vítězslav Pavel	KONTROLOVAL Ing.Vítězslav Pavel	VODA SDRUŽENÍ GEOTECHNIKA
KRAJ: Vysočina	OBEC: Těchoboz	k.ú. Těchoboz	VOG Projektování s.r.o. PRAŽSKÁ 459, 393 01 PELHŘIMOV TEL.: 701 74 55 49 EMAIL: vogpel@vogpel.cz
STAVEBNÍK: Státní pozemkový úřad, pobočka Pelhřimov, U Stínadel 1307, 393 01 Pelhřimov			ČÍSLO ZAKÁZKY: 26/2019 ČÍSLO PARÉ
STAVBA: Vodní nádrž Dobroslava a část polní cesty DI8B v k.ú. Těchoboz			DATUM: 7/2019
			MĚŘÍTKO: 1:500/100
			FORMÁT: A2
OBSAH: Příčné řezy nádrží			STUPEŇ PD: DSP+DPS
			ČÍSLO PŘÍLOHY: D2