KOORDINAČNÍ SITUACE

M 1:500

KM 170,8 - 172,1

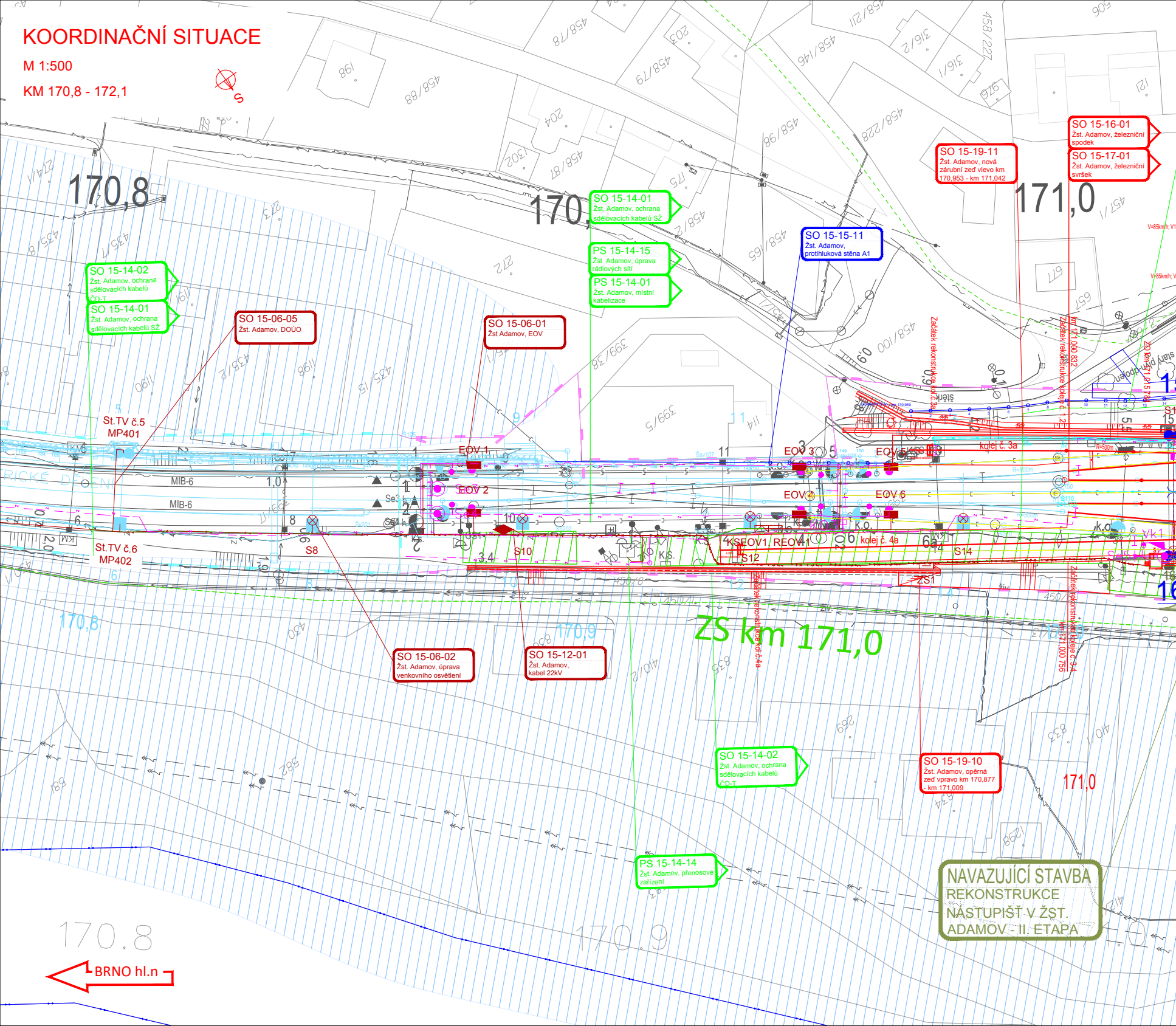
170,8
170,9
171,0
SO 15-14-02 Žst. Adamov, ochrana sdělovacích kabelů ČD-T
SO 15-14-01 Žst. Adamov, ochrana sdělovacích kabelů SŽ
SO 15-06-05 Žst. Adamov, DOÚO
SO 15-06-01 Žst Adamov, EOV
SO 15-14-01 Žst. Adamov, ochrana sdělovacích kabelů SŽ
PS 15-14-15 Žst. Adamov, úprava rádiových sítí
PS 15-14-01 Žst. Adamov, místní kabelizace
SO 15-15-11 Žst. Adamov, protihluková stěna A1
SO 15-19-11 Žst. Adamov, nová zárubní zeď vlevo km 170,953 - km 171,042
SO 15-16-01 Žst. Adamov, železniční spodek
SO 15-17-01 Žst. Adamov, železniční svršek
St.TV č.5 MP401
St.TV č.6 MP402
MIB-6
MIB-6
EOV 1
EOV 2
EOV 3
EOV 4
EOV 5
EOV 6
KSEOV1
REOV1
S8
S10
S12
S14
ZS1
kolej č. 3a
kolej č. 4a
Začátek rekonstrukce kol.č. 3a
Začátek rekonstrukce koleje č. 4a
km 171,000 832
km 171,000 756
ZS km 171,0
SO 15-06-02 Žst. Adamov, úprava venkovního osvětlení
SO 15-12-01 Žst. Adamov, kabel 22kV
SO 15-14-02 Žst. Adamov, ochrana sdělovacích kabelů ČD-T
SO 15-19-10 Žst. Adamov, opěrná zeď vpravo km 170,877 - km 171,009
PS 15-14-14 Žst. Adamov, přenosové zařízení
NAVAZUJÍCÍ STAVBA REKONSTRUKCE NÁSTUPIŠŤ V ŽST. ADAMOV - II. ETAPA
BRNO hl.n

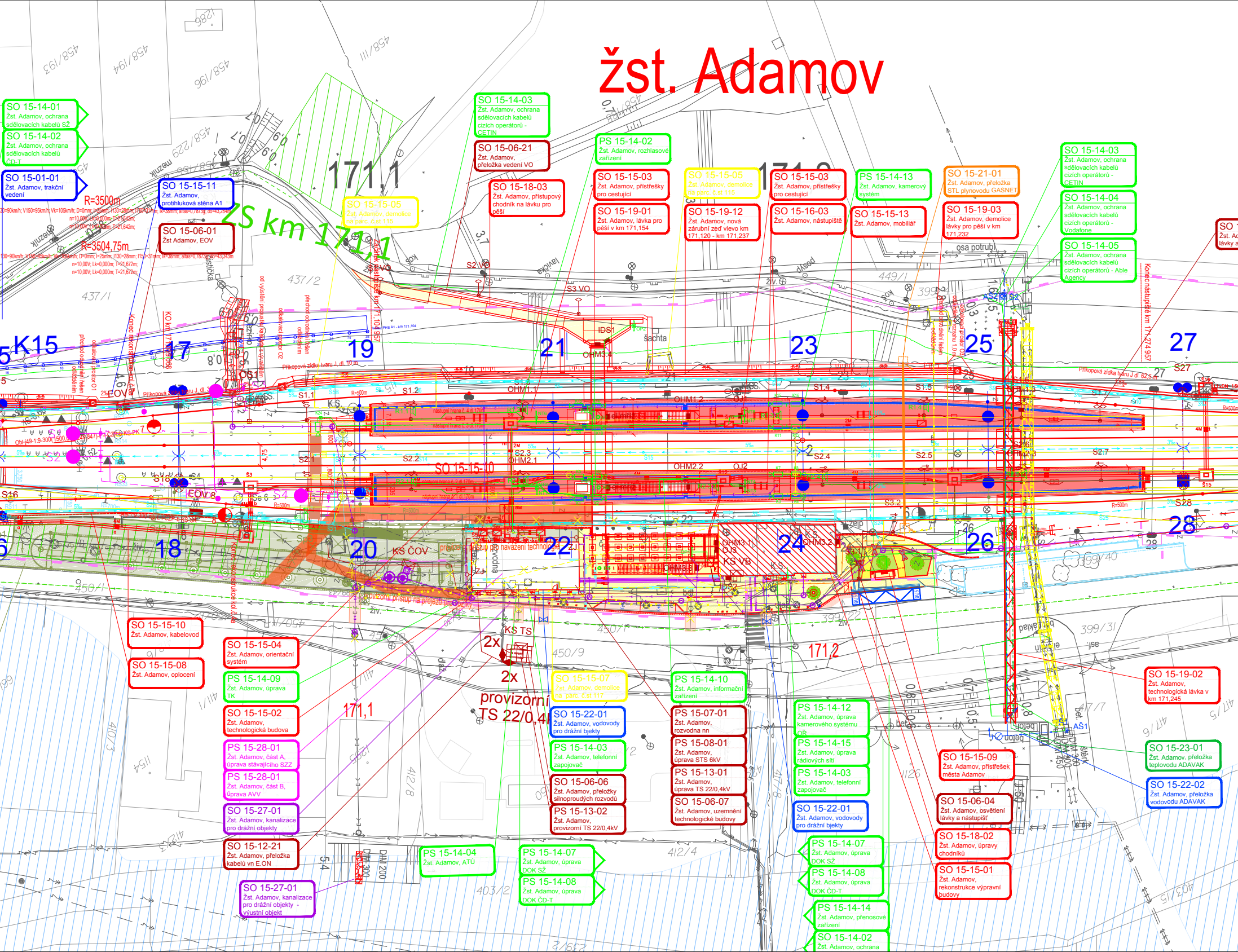
žst. Adamov
ZS km 171,1
171,1
171,2
R=3500m
R=3504,75m
K15
17
18
19
20
21
22
23
24
25
26
27
28
KS ČOV
KS VB
KS TS
2x
2x
provizorní TS 22/0,4kV
osa potrubí
šachta
IDS1
SO 15-15-10
SO 15-14-01
Žst. Adamov, ochrana sdělovacích kabelů SŽ
SO 15-14-02
Žst. Adamov, ochrana sdělovacích kabelů ČD-T
SO 15-01-01
Žst. Adamov, trakční vedení
SO 15-15-11
Žst. Adamov, protihluková stěna A1
SO 15-06-01
Žst Adamov, EOV
SO 15-15-05
Žst. Adamov, demolice na parc. č.st 115
SO 15-14-03
Žst. Adamov, ochrana sdělovacích kabelů cizích operátorů - CETIN
SO 15-06-21
Žst. Adamov, přeložka vedení VO
SO 15-18-03
Žst. Adamov, přístupový chodník na lávku pro pěší
PS 15-14-02
Žst. Adamov, rozhlasové zařízení
SO 15-15-03
Žst. Adamov, přístřešky pro cestující
SO 15-19-01
Žst. Adamov, lávka pro pěší v km 171,154
SO 15-15-05
Žst. Adamov, demolice na parc. č.st 115
SO 15-19-12
Žst. Adamov, nová zárubní zeď vlevo km 171,120 - km 171,237
SO 15-15-03
Žst. Adamov, přístřešky pro cestující
SO 15-16-03
Žst. Adamov, nástupiště
PS 15-14-13
Žst. Adamov, kamerový systém
SO 15-15-13
Žst. Adamov, mobiliář
SO 15-21-01
Žst. Adamov, přeložka STL plynovodu GASNET
SO 15-19-03
Žst. Adamov, demolice lávky pro pěší v km 171,232
SO 15-14-03
Žst. Adamov, ochrana sdělovacích kabelů cizích operátorů - CETIN
SO 15-14-04
Žst. Adamov, ochrana sdělovacích kabelů cizích operátorů - Vodafone
SO 15-14-05
Žst. Adamov, ochrana sdělovacích kabelů cizích operátorů - Able Agency
SO 15-15-10
Žst. Adamov, kabelovod
SO 15-15-08
Žst. Adamov, oplocení
SO 15-15-04
Žst. Adamov, orientační systém
PS 15-14-09
Žst. Adamov, úprava TK
SO 15-15-02
Žst. Adamov, technologická budova
PS 15-28-01
Žst. Adamov, část A, úprava stávajícího SZZ
PS 15-28-01
Žst. Adamov, část B, úprava AVV
SO 15-27-01
Žst. Adamov, kanalizace pro drážní objekty
SO 15-12-21
Žst. Adamov, přeložka kabelů vn E.ON
SO 15-27-01
Žst. Adamov, kanalizace pro drážní objekty - výustní objekt
PS 15-14-04
Žst. Adamov, ATÚ
PS 15-14-07
Žst. Adamov, úprava DOK SŽ
PS 15-14-08
Žst. Adamov, úprava DOK ČD-T
SO 15-15-07
Žst. Adamov, demolice na parc. č.st 117
SO 15-22-01
Žst. Adamov, vodovody pro drážní bjekty
PS 15-14-03
Žst. Adamov, telefonní zapojovač
SO 15-06-06
Žst. Adamov, přeložky silnoproudých rozvodů
PS 15-13-02
Žst. Adamov, provizorní TS 22/0,4kV
PS 15-14-10
Žst. Adamov, informační zařízení
PS 15-07-01
Žst. Adamov, rozvodna nn
PS 15-08-01
Žst. Adamov, úprava STS 6kV
PS 15-13-01
Žst. Adamov, úprava TS 22/0,4kV
SO 15-06-07
Žst. Adamov, uzemnění technologické budovy
PS 15-14-12
Žst. Adamov, úprava kamerového systému OŘ
PS 15-14-15
Žst. Adamov, úprava rádiových sítí
PS 15-14-03
Žst. Adamov, telefonní zapojovač
SO 15-22-01
Žst. Adamov, vodovody pro drážní bjekty
PS 15-14-07
Žst. Adamov, úprava DOK SŽ
PS 15-14-08
Žst. Adamov, úprava DOK ČD-T
PS 15-14-14
Žst. Adamov, přenosové zařízení
SO 15-14-02
Žst. Adamov, ochrana
SO 15-15-09
Žst. Adamov, přístřešek města Adamov
SO 15-06-04
Žst. Adamov, osvětlení lávky a nástupišť
SO 15-18-02
Žst. Adamov, úpravy chodníků
SO 15-15-01
Žst. Adamov, rekonstrukce výpravní budovy
SO 15-19-02
Žst. Adamov, technologická lávka v km 171,245
SO 15-23-01
Žst. Adamov, přeložka teplovodu ADAVAK
SO 15-22-02
Žst. Adamov, přeložka vodovodu ADAVAK
SO 15-15-10
Konec nástupiště km 171,274 957
Příkopová zídka tvaru J dl. 62,5 m
provizorní přístup na přejezd
DIM 300
DIM 200
AŠ1
AŠ2

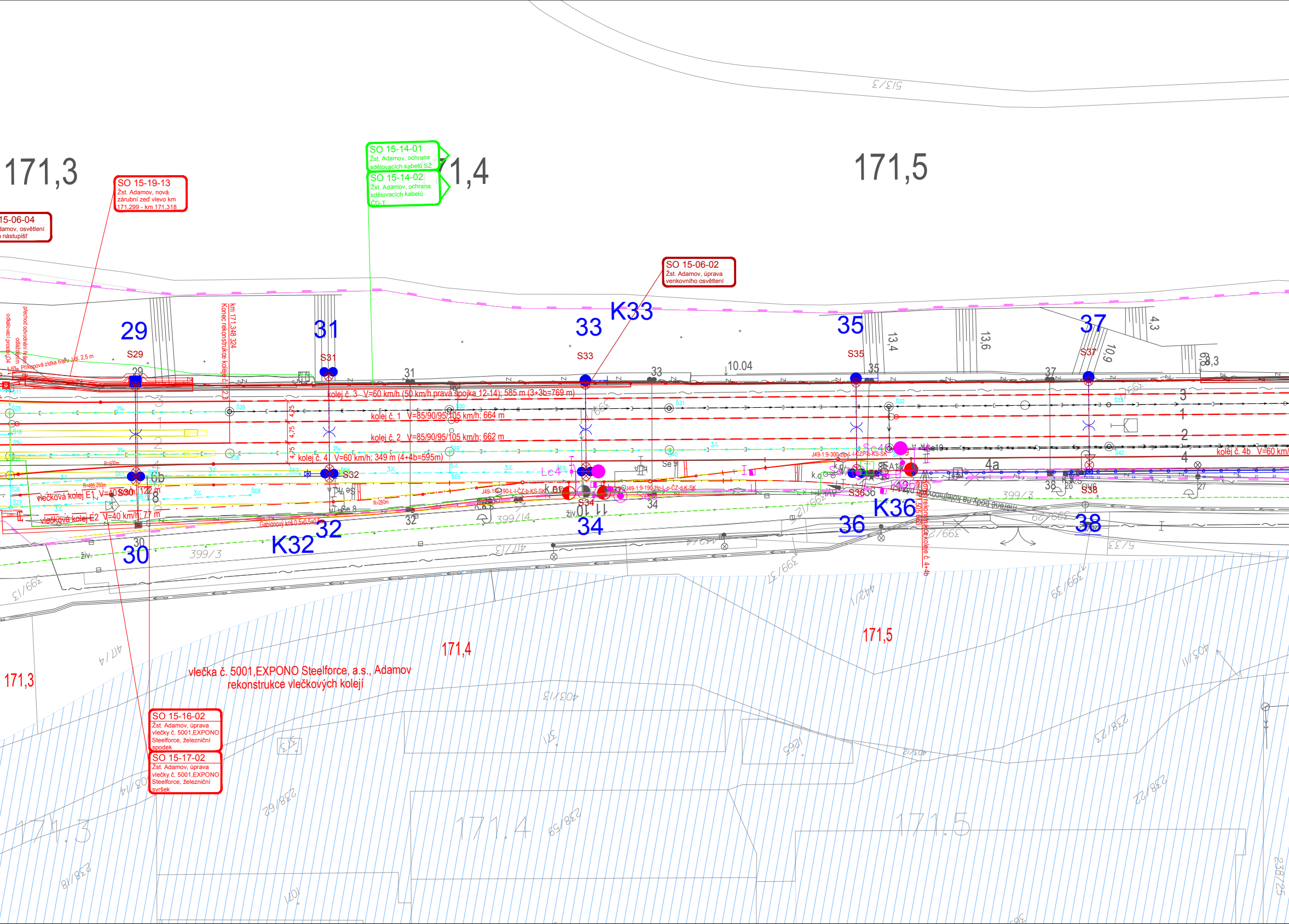
171,3
SO 15-19-13
Žst. Adamov, nová zárubní zeď vlevo km 171,299 - km 171,318
15-06-04
damov, osvětlení
a nástupišť
SO 15-14-01
Žst. Adamov, ochrana sdělovacích kabelů SŽ
SO 15-14-02
Žst. Adamov, ochrana sdělovacích kabelů ČD-T
71,4
171,5
SO 15-06-02
Žst. Adamov, úprava venkovního osvětlení
513/3
29
S29
31
S31
33
S33
K33
35
S35
37
S37
13,4
13,6
10,9
4,3
6,8
8,3
10.04
Příkopová zídka tvaru J dl. 2,5 m
km 171,348 324
Konec rekonstrukce koleje č. 2,3
kolej č. 3 V=60 km/h (50 km/h pravá spojka 12-14); 585 m (3+3b=769 m)
kolej č. 1 V=85/90/95/105 km/h; 664 m
kolej č. 2 V=85/90/95/105 km/h; 662 m
kolej č. 4 V=60 km/h; 349 m (4+4b=595m)
kolej č. 4b V=60 km/h
4,75
4,75
4,75
3
1
2
4
4a
R=500m
R=495,250m
R=280m
vlečková kolej E1 V=40 km/h; 122 m
vlečková kolej E2 V=40 km/h; 77 m
S32
S34
S36
S38
Lc4
Sc4
K36
J49-1:9-190-L-l-ČZ-b-KS-SK
J49-1:9-190-žlp-L-p-ČZ-d-K-SK
J49-1:9-300-žlp-L-l-CZP-b-KS-SK
Gabionový koš 0,5x0,5x0,5m
km 171,505 663
Konec rekonstrukce koleje č. 4+4b
měřené body na kolejnicovou
živ.
30
32
K32
34
36
38
399/3
399/14
399/2
399/29
399/37
399/39
417/13
417/4
403/13
403/11
403/14
442/1
5/33
373
371
1265
238/18
238/62
238/59
238/23
238/22
238/25
1071
171,3
171,4
171,5
vlečka č. 5001,EXPONO Steelforce, a.s., Adamov
rekonstrukce vlečkových kolejí
SO 15-16-02
Žst. Adamov, úprava vlečky č. 5001,EXPONO Steelforce, železniční spodek
SO 15-17-02
Žst. Adamov, úprava vlečky č. 5001,EXPONO Steelforce, železniční svršek
171,3
171,4
171,5

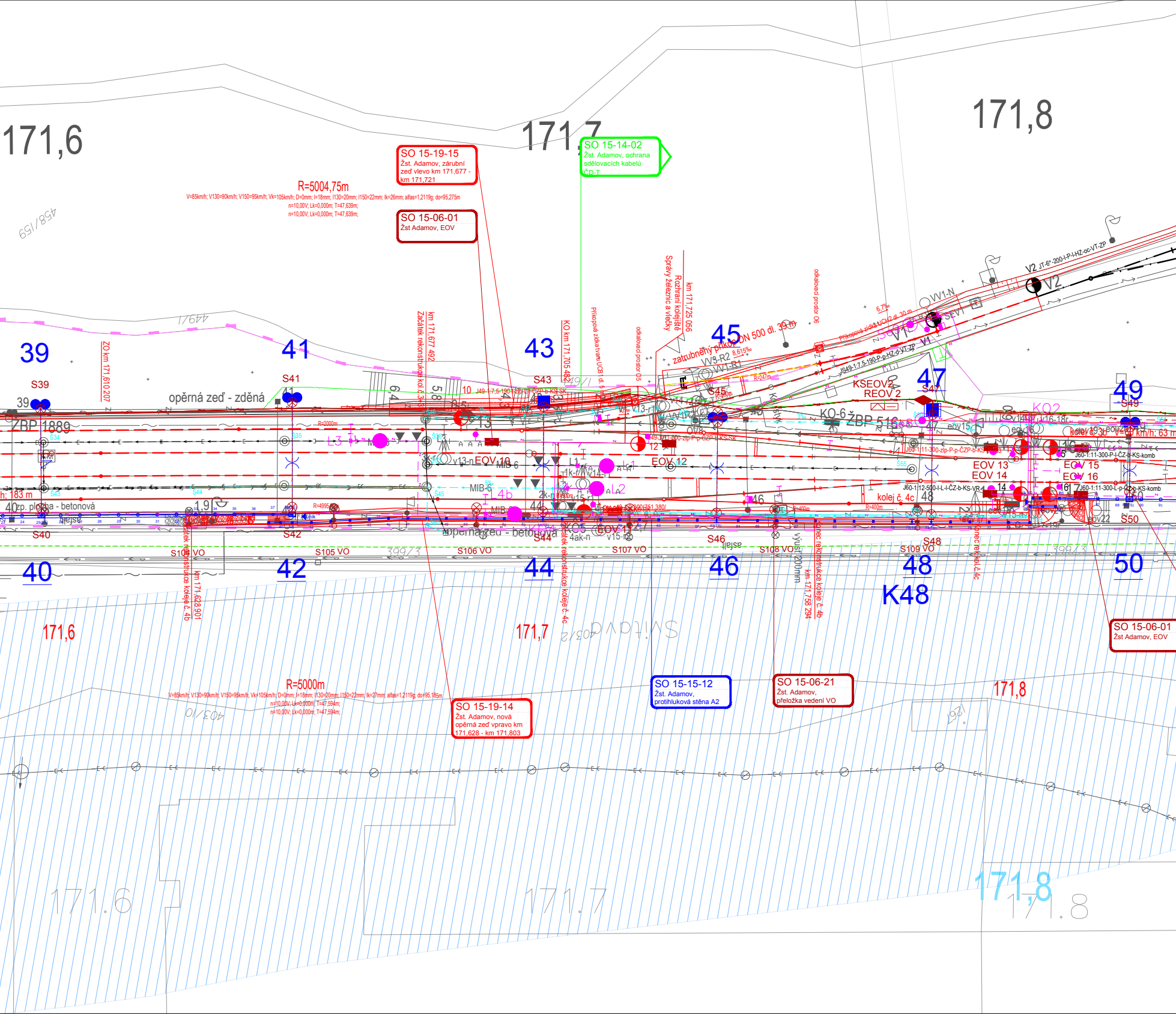
171,6
171,7
171,8
458/159
449/1
399/3
403/10
403/2
Svitava
R=2000m
R=4995
R=241m
R=400m
39
40
41
42
43
44
45
46
47
48
49
50
K48
S39
S40
S41
S42
S43
S44
S45
S46
S47
S48
S49
S50
S104 VO
S105 VO
S106 VO
S107 VO
S108 VO
S109 VO
opěrná zeď - zděná
opěrná zeď - betonová
zp. plošina - betonová
ŽBP 1889
ŽBP 516
ZO km 171,610 207
km 171,677 492
Začátek rekonstrukce kol. č. 3
KO km 171,705 482
km 171,725 056
Rozhraní kolejiště Správy železnic a vlečky
Příkopová zídka tvarn. UCB
odkalovací prostor Ó5
odkalovací prostor Ó6
zatrubněný příkop DN 500 dl. 39 m
Příkopová zídka UCH2 dl. 30 m
Začátek rekonstrukce koleje č. 4b
km 171,628 901
Začátek rekonstrukce koleje č. 4c
výúsť 200mm
km 171,758 294
Konec rekonstrukce koleje č. 4b
Konec rekonstrukce kol. č. 4c
kolej č. 4c
kolej č. 3
km/h; 63 m
h; 183 m
KSEOV2
REOV 2
KO-6
KO2
EOV 10
EOV 12
EOV 13
EOV 14
EOV 15
EOV 16
EOV 17
MIB 6
MIB-6
V1
V2
VV1-N
VV1-R1
VV3-R2
V13-r
V14-r
V15-r
V16-18r
L1
L2
L3
L4b
1k-r
2k-n
4ak-n
J49-1:7,5-190-I-ZP-I-ČZP-b-KS-SK
JT-6°-200-I-P-I-HZ-oc-VT-ZP
J49-1:7,5-190-P-p-HZ-d-VT-ZP
J49-1:11-300-zlp-P-p-ČZP-b-KS-SK
J60-1:11-300-zlp-P-p-ČZP-b-KS
J60-1:11-300-P-I-ČZ-b-KS-komb
J60-1:12-500-I-L-I-ČZ-b-KS-VR
J60-1:11-300-L-p-ČZ-b-KS-komb
8,615‰
6,7‰
lijejsé

R=5004,75m
V=85km/h; V130=90km/h; V150=95km/h; Vk=105km/h; D=0mm; I=18mm; I130=20mm; I150=22mm; Ik=26mm; alfas=1,2119g; do=95,275m
n=10,00V; Lk=0,000m; T=47,639m;
n=10,00V; Lk=0,000m; T=47,639m;

SO 15-19-15
Žst. Adamov, zárubní zeď vlevo km 171,677 - km 171,721

SO 15-06-01
Žst Adamov, EOV

SO 15-14-02
Žst. Adamov, ochrana sdělovacích kabelů ČD-T

R=5000m
V=85km/h; V130=90km/h; V150=95km/h; Vk=105km/h; D=0mm; I=18mm; I130=20mm; I150=22mm; Ik=27mm; alfas=1,2119g; do=95,185m
n=10,00V; Lk=0,000m; T=47,594m;
n=10,00V; Lk=0,000m; T=47,594m;

SO 15-19-14
Žst. Adamov, nová opěrná zeď vpravo km 171,628 - km 171,803

SO 15-15-12
Žst. Adamov, protihluková stěna A2

SO 15-06-21
Žst. Adamov, přeložka vedení VO

SO 15-06-01
Žst Adamov, EOV

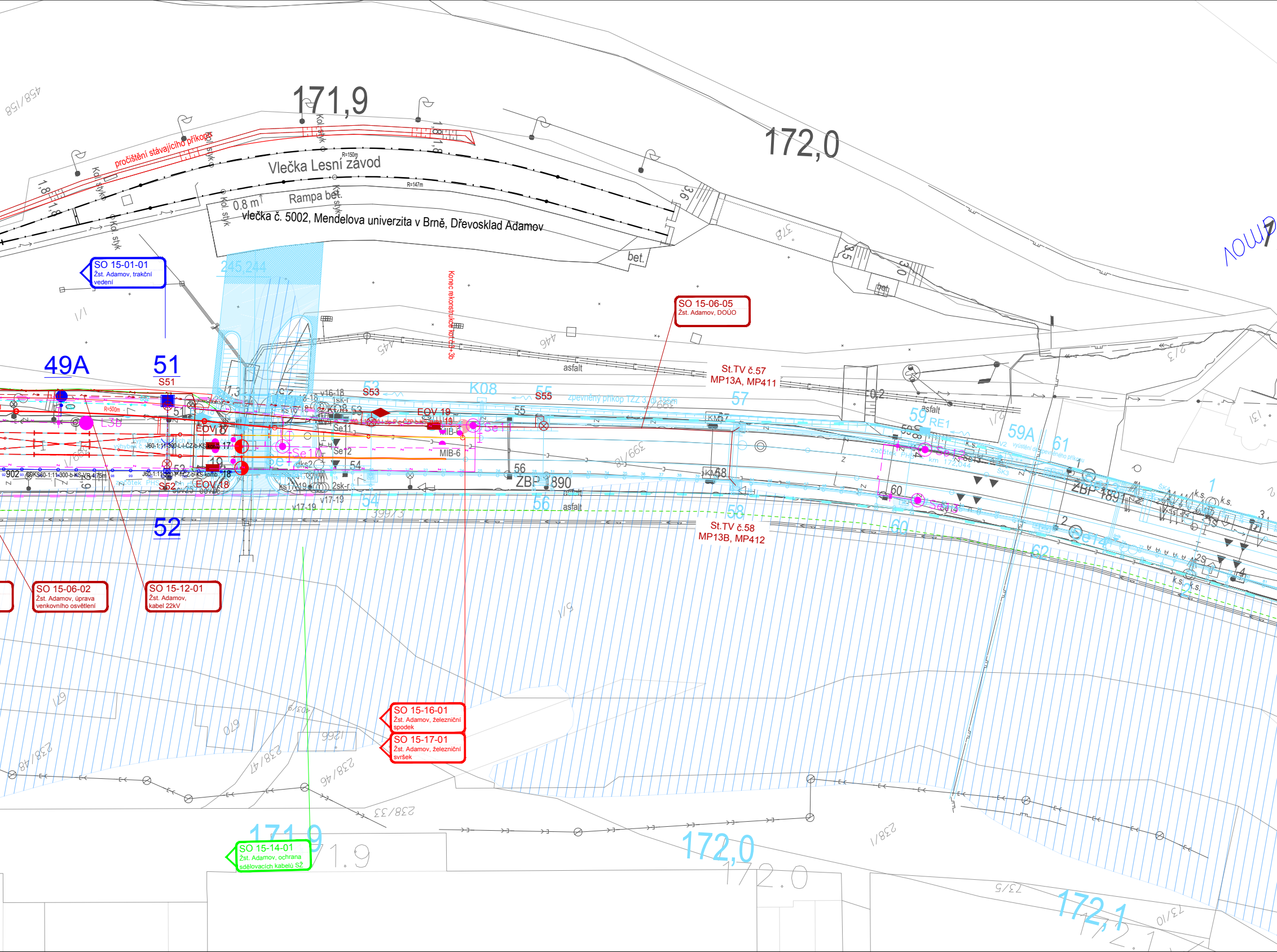
171,9
172,0
Vlečka Lesní závod
pročištění stávajícího příkopu
vlečka č. 5002, Mendelova univerzita v Brně, Dřevosklad Adamov
Rampa bet.
0.8 m
Kol. styk
R=150m
R=147m
bet.
245,244
SO 15-01-01
Žst. Adamov, trakční vedení
SO 15-06-05
Žst. Adamov, DOÚO
Konec rekonstrukce km 172,0+36
asfalt
St.TV č.57
MP13A, MP411
St.TV č.58
MP13B, MP412
49A
51
S51
52
S52
53
S53
55
S55
K08
57
59
59A
61
RE1
zpevněný příkop
EOV 17
EOV 18
EOV 19
Se11
Se12
Se13
Se14
Se10
MIB-6
56
ZBP 1890
ZBP 1891
54
58
60
62
v16-18
v17-19
asfalt
SO 15-06-02
Žst. Adamov, úprava venkovního osvětlení
SO 15-12-01
Žst. Adamov, kabel 22kV
SO 15-16-01
Žst. Adamov, železniční spodek
SO 15-17-01
Žst. Adamov, železniční svršek
SO 15-14-01
Žst. Adamov, ochrana sdělovacích kabelů SŽ
171,9
172,0
172,1
1.9
172.0
172.1
458/158
399/3
399/1
238/48
238/47
238/46
238/33
238/1
1266
73/5
601/10

DA
72,1
365/82
365/81
365/80
365/79
D
PS 15-28-01
Žst. Adamov, část A,
úprava stávajícího SZZ
PS 15-28-01
Žst. Adamov, část B,
úprava AVV
RSK8
1S
3
0,5
ŠK6
1S
1
2
SV5
0,8
2S
2S
1,0
opěrná zeď - beto
související stavba
Adamov - Blansko, BC
ČESKÁ TŘEBOVA
238/29

LEGENDA

STÁVAJÍCÍ KOLEJE A JINÉ STÁVAJÍCÍ OBJEKTY
KATASTRÁLNÍ MAPA
NOVÉ KOLEJE, KOMUNIKACE, MOSTY, POZEMNÍ STAVBY
DEMOLICE A DEMONTÁŽE
PROTIHLUKOVÉ OBJEKTY
ODVODNĚNÍ KOLEJIŠTĚ
VODOVODY
KANALIZACE
SILNOPROUDÉ ZAŘÍZENÍ
SDĚLOVACÍ ZAŘÍZENÍ
ZABEZPEČOVACÍ ZAŘÍZENÍ
TRAKČNÍ VEDENÍ
CHODNÍK
DLAŽBA
VOZOVKA
NÁSTUPIŠTĚ
VÝPRAVNÍ BUDOVA
Q100 SVITAVA
SOUVISEJÍCÍ STAVBA
NAVAZUJÍCÍ STAVBA - REKONSTRUKCE NÁSTUPIŠŤ V ŽST. ADAMOV - II. ETAPA
HRANICE KATASTRŮ
HRANICE OBVODU DRÁHY - POZEMEK SŽ
HRANICE OBVODU DRÁHY - POZEMEK ČD
POV - TRASY
POV - ZAŘÍZENÍ STAVENIŠTĚ

LEGENDA STÁVAJÍCÍCH SÍTÍ

VODOVOD PITNÁ VODA
VODOVOD UŽITKOVÁ VODA
KANALIZACE
KANALIZACE JEDNOTNÁ
KANALIZACE DEŠŤOVÁ
KANALIZACE SPLAŠKOVÁ
KANALIZACE VÝTLAK
NN KABELY
NN NADZEMNÍ VEDENÍ
VN KABELY
VN NADZEMNÍ VEDENÍ
VVN KABELY
VVN NADZEMNÍ VEDENÍ
NTL PLYNOVOD
STL PLYNOVOD
VTL PLYNOVOD
SDĚLOVACÍ KABELY
SDĚLOVACÍ NADZEMNÍ VEDENÍ
RADIOVÉ SÍTĚ
ZABEZPEČOVACÍ KABELY
HORKOVOD
PAROVOD
TEPLOVOD

Dokumentace po připomínkách

			ČÍSLO SOUPRAVY:
2	10. 9. 2021	Vypuštění realizace kolejí č. 5 a č. 5a z důvodu zamítnutí odprodeje pozemku	
REVIZE Č.	DATUM	ZMĚNA	

SUDOP BRNO

SUDOP BRNO, spol. s r.o.
Kounicova 26
611 36 Brno

OBJEDNAVATEL:	Správa železnic, státní organizace, Dlážděná 1003/7, 110 00 Praha 1 Stavební správa východ (organizační jednotka)		tel. : +420 972 625 804 E-mail: sudop@sudop-brno.cz
PROFESNÍ SKUPINA:	34 Inženýring	VEDOUCÍ PROF. SKUPINY Ing. Kamil Chmela	GENERÁLNÍ ŘEDITEL Ing. Kamil Chmela
ODPOVĚDNÝ PROJ. ZAKÁZKY Ing. Martin Mráz Ing. Lukáš Mazel	ODPOVĚDNÝ PROJ. PS, SO Barbora Šplíchalová	NAVRHL, VYPRACOVAL Barbora Šplíchalová	KONTROLOVAL Ing. Lukáš Mazel
KRAJ: Jihomoravský	POVĚŘENÝ OÚ: Adamov		STUPEŇ: DUSP + PDPS

Rekonstrukce nástupišť v žst. Adamov

Koordinační situační výkres

ZAK. ČÍSLO 19036-01-0420	ARCH. ČÍSLO 2020110863
MĚŘÍTKO 1: 500	POČET FORMÁTŮ 30x A4
DATUM:	01/2021
ČÁST DOKUM. C.3	PŘÍLOHA 02